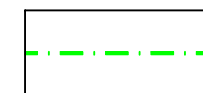
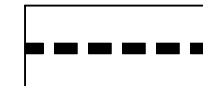

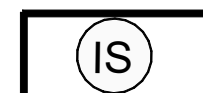


**GRANICE**

-  GRANICA POJASA 100 m OD OBALNE CRTE
-  GRANICA OBUHVATA URBANISTIČKOG PLANA UREĐENJA


**POVRŠINE ZA RAZVOJ I UREĐENJE IZVAN NASELJA**

- Sportsko - rekreacijska namjena (R)**
-  Sportsko-rekreacijski centar (R61)  
R61-1 - staza za motokros i streljana; R61-2 - rekreacijski park


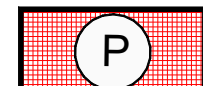
-  Infrastrukturne površine (IS)  
(crpna stanica, separator oborinskih voda)

-  Vodotok

**POVRŠINE ZA RAZVOJ I UREĐENJE IZVAN GRAĐEVINSKOG PODRUČJA**



- Kupališno - rekreacijska namjena (R3)**
-  Prirodna morska plaža Mag (R313) - izvan GP  
R61-1 - staza za motokros i streljana R61-2 - biciklistička staza

**JAVNE PROMETNE POVRŠINE**

-  Ulice (GU, OU)
-  Parkirališna površina (P)

**KOMUNALNA INFRASTRUKTURNA MREŽA**

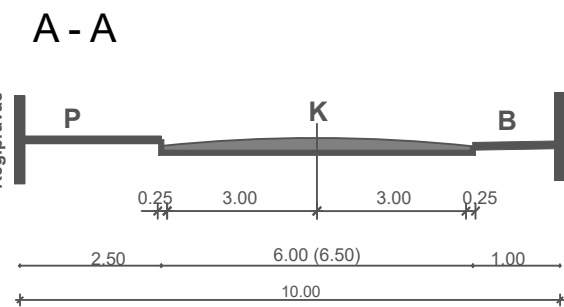
- ODVODNJA OTPADNIH VODA**
-  OSTALI ODVODNI KANALI
  -  TLAČNI VOD
  -  SMJER TLAČNOG VODA
  -  CRPNA STANICA (CS)
  -  SMJER DOVODNIH KANALA
  -  KANAL OBORINSKE VODE
- ISPUST PROČIŠĆENIH OBORINSKIH VODA**
-  ISPUST PROČIŠĆENIH OBORINSKIH VODA
  -  SEPARATOR MINERALNIH ULJA ZA OBORINSKE VODE (S)
  -  SMJER OBORINSKE VODE

- VODOOPSKRBA**
-  MAGISTRALNI VODOOPSKRBNI CJEVOVOD
  -  OSTALI VODOOPSKRBNI CJEVOVODI

- ELEKTROENERGETIKA**
-  TRAFOSTANICA 20/0,4 kV
  -  ELEKTRIKA 20 kv VOD

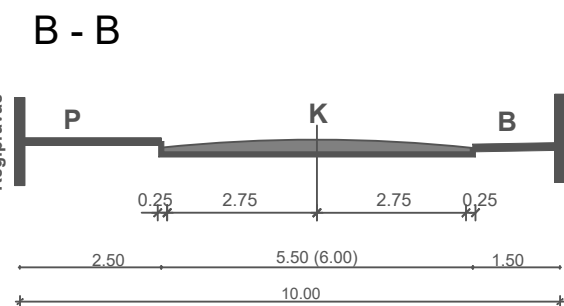
- ELEKTRONIČKA KOMUNIKACIJSKA INFRASTRUKTURNA**
-  KORISNIČKI I SPOJNI VODOVI I KANALI


**POPREČNI PRESJEK GLAVNA ULICA (GU)**



- P - Pješački nogostup
- K - Kolnik
- B - Bankina

**POPREČNI PRESJEK OSTALA ULICA (OU)**



Županija: Grad:	PRIMORSKO-GORANSKA ŽUPANIJA <b>GRAD RAB</b> PRIJEDLOG PLANA ZA PONOVLJENU JAVNU RAS PRAVU
Naziv prostornog plana: URBANISTIČKI PLAN UREĐENJA 41-SPORTSKO-REKREACIJSKI CENTAR (MOTOKROS STAZA I STRELJANA) U BARBATU (R6 1)	
Naziv kartografskog prikaza: PROMETNA, ULIČNA I KOMUNALNA INFRASTRUKTURNA MREŽA - ELEKTROOPSKRBA, EKI, VODNOGOSPODARSKI SUSTAV	
Broj kartografskog prikaza: 2.	Mjerilo kartografskog prikaza: 1:5000
Odluka predstavničkog tijela o izradi plana (službeno glasilo): SN Primorsko-goranske županije 35/17	Odluka predstavničkog tijela o donošenju plana (službeno glasilo):
Javna rasprava (datum objave): "Novi list" - 17.11.2019. web stranice MGIPU - 19.11.2019. web stranice Grada Raba - 19.11.2019. oglasna ploča - 18.11.2019.	Javni uvid održan : (1.javna rasprava) Javni uvid održan : (ponovljena javna rasprava) od: 21.01.2020. od: do: 19.02.2020. do:
Pečat tijela odgovornog za provođenje javne rasprava:  M.P.	Odgovorna osoba za provođenje (1. javna rasprava): Ines Pulić, mag.ing.aedif. Odgovorna osoba za provođenje (ponovljena javna rasprava): Denis Deželjin, dipl.ing.
Suglasnost na plan prema članku 108. Zakona o prostornom uređenju (Narodne novine br. 153/13, 65/17, 114/18, 39/19, 98/19 i 67/23) : broj suglasnosti: KLASA: UR.BROJ: Datum:	
Pravna osoba/tijelo koje je izradilo plan: PLANIMETAR d.o.o. Gornji Dragonožec, Pučki 75	 PLANIMETAR d.o.o. PUČKI 75 GORNJI DRAGONOŽEC
Pečat pravne osoba/tijela koje je izradilo plan:  M.P.	Odgovorna osoba: Romana Di Giusto, dipl.ing.arch. Mladen Kardum, ing. građ.
Odgovorni voditelj izrade Plana: Romana Di Giusto, dipl.ing.arch.(od 13.5.2020.) Sandra Smiljanić, mag.ing.arch.(do 12.5.2020.)	
Stručni tim u izradi plana: Romana Di Giusto, dipl.ing.arch. Mladen Kardum, ing.građ. Sandra Smiljanić, mag.ing.arch. Hrvoje Kapetanić, dipl.ing.građ.	Nikola Di Giusto, dipl.ing.el. Ivka Kardum, dipl.oecc. Ivana Najman, dipl.iur. Ivana Šarić, dipl.ing.biol.
Pečat predstavničkog tijela:  M.P.	Predsjednik predstavničkog tijela:  Željko Dumičić
Istovjetnost ovog prostornog plana s izvornikom ovjerava:  (ime, prezime, potpis)	Pečat nadležnog tijela:  M.P.