





**GRANICE**


-  GRANICA POJASA 100 m OD OBALNE CRTE
-  GRANICA OBUHVATA UPU-a


**POVRŠINE ZA RAZVOJ I UREĐENJE IZVAN NASELJA**

Sportsko - rekreacijska namjena (R)


-  (R6) Sportsko-rekreacijski centar (R6<sub>1</sub>)  
R6<sub>1-1</sub> - staza za motokros i streljana; R6<sub>1-2</sub> - rekreacijski park

-  Javne prometne površine (ulice, pješačke i parkirališne površine)

-  (IS) Infrastrukturne površine (IS) (crpna stanica, separator oborinskih voda)


-  Vodotok


**POVRŠINE ZA RAZVOJ I UREĐENJE IZVAN GRAĐEVINSKOG PODRUČJA**

-  (R3<sub>1</sub>) Prirodna morska plaža Mag (R3<sub>13</sub>) - izvan GP


**UVJETI KORIŠTENJA**

Područja posebnih uvjeta korištenja

-  Područje očuvanja značajno za ptice (POP) HR 1000033 Kvarnerski otoci

-  Prostor ograničenja unutar zaštićenog obalnog područja mora (ZOP-a)


Prirodna baština - područja predložena za zaštitu

-  (SP) Spomenik prirode - na moru Prirodna šljunčana žala

**UVJETI KORIŠTENJA**

Područja posebnih ograničenja u korištenju

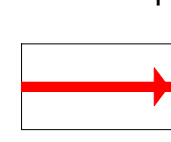
Područje zabrane gradnje

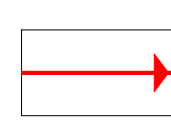
-  Zaštitni koridor vodotoka 10 m od ruba korita vodotoka

-  Stanište i lovno područje bjelonokte vjetroše


-  Jama Mag


Zaštita i spašavanje

-  Glavni prometni pravac evakuacije s preporučenim smjerom evakuacije

-  Prometni pravci evakuacije s preporučenim smjerom evakuacije

Područja koja nisu ugrožena urušavanjem - zone za evakuaciju ljudi i zone za privremeno deponiranje materijala koji bi nastao kao posljedica rušenja

-  Lokacija sirene za uzbunjivanje

Županija: PRIMORSKO-GORANSKA ŽUPANIJA Grad: GRAD RAB <b>PRIJEDLOG PLANA ZA PONOVLJENU JAVNU RAS PRAVU</b>	
Naziv prostornog plana: URBANISTIČKI PLAN UREĐENJA 41-SPORTSKO-REKREACIJSKI CENTAR (MOTOKROS STAZA I STRELJANA) U BARBATU (R6 1)	
Naziv kartografskog prikaza: UVJETI KORIŠTENJA, UREĐENJA I ZAŠTITE POVRŠINA	
Broj kartografskog prikaza: 3.	Mjerilo kartografskog prikaza: 1:5000
Odluka predstavničkog tijela o izradi plana (službeno glasilo): SN Primorsko-goranske županije 35/17	
Odluka predstavničkog tijela o donošenju plana (službeno glasilo):	
Javna rasprava (datum objave): "Novi list" - 17.11.2019. web stranice MGIPU - 19.11.2019. web stranice Grada Raba - 19.11.2019. oglasna ploča - 18.11.2019.	
Javni uvid održan : (1.javna rasprava) od: 21.01.2020. do: 19.02.2020.	Javni uvid održan : (ponovljena javna rasprava) od: do:
Pečat tijela odgovornog za provođenje javne rasprava:	
M.P. Ines Pulić, mag.ing.aedif. Odgovorna osoba za provođenje (ponovljena javna rasprava): Denis Deželjin, dipl.ing.	
Suglasnost na plan prema članku 108. Zakona o prostornom uređenju (Narodne novine br. 153/13, 65/17, 114/18, 39/19, 98/19 i 67/23) : broj suglasnosti: KLASA: UR.BROJ: Datum:	
Pravna osoba/tijelo koje je izradilo plan: PLANIMETAR d.o.o. Pučki 75 Gornji Dragonožec, Pučki 75	
	
Pečat pravne osoba/tijela koje je izradilo plan:	M.P. Odgovorna osoba: Romana Di Giusto, dipl.ing.arch. Mladen Kardum, ing. građ.
Odgovorni voditelj izrade Plana: Romana Di Giusto, dipl.ing.arch.(od 13.5.2020.) Sandra Smiljanić, mag.ing.arch.(do 12.5.2020.)	
Stručni tim u izradi plana: Romana Di Giusto, dipl.ing.arch. Mladen Kardum, ing.građ. Sandra Smiljanić, mag.ing.arch. Hrvoje Kapetanić, dipl.ing.građ.	
Nikola Di Giusto, dipl.ing.el. Ivka Kardum, dipl.oecc. Ivana Najman, dipl.iur. Ivana Šarić, dipl.ing.biol.	
Pečat predstavničkog tijela:	M.P. Predsjednik predstavničkog tijela: Željko Dumičić
Istovjetnost ovog prostornog plana s izvornikom ovjerava:	
M.P. Pečat nadležnog tijela:	
(ime, prezime, potpis)	