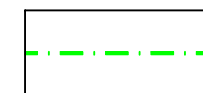

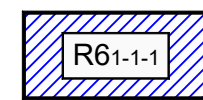
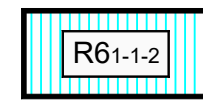
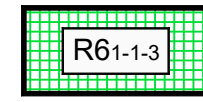
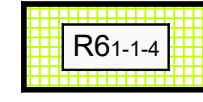
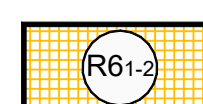

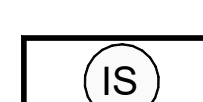



GRANICE

-  GRANICA POJASA 100 m OD OBALNE CRTE
-  GRANICA OBUHVATA URBANISTIČKOG PLANA UREĐENJA

**POVRŠINE ZA RAZVOJ I UREĐENJE IZVAN NASELJA
SPORTSKO - REKREACIJSKA NAMJENA (R)**






Sportsko-rekreacijski centar (staza za motokros i streljana) (R61)
Staza za motokros i streljana (R61-1)


-  R61-1-1 STAZA ZA MOTOKROS I BIKE PARK (R61-1-1)
-  R61-1-2 STRELIŠTE (R61-1-2)
-  R61-1-3 SPORTSKO-REKREACIJSKI TERENI (R61-1-3)
-  R61-1-4 SPORTSKO-REKREACIJSKA POVRŠINA PLAŽE (R61-1-4)
-  R61-2 REKREACIJSKI PARK (R61-2)
-  JAVNE PROMETNE POVRŠINE (ulice, pješačke i parkirališne površine)
-  IS INFRASTRUKTURNE POVRŠINE (IS) (crpna stanica, separator oborinskih voda)
-  VODOTOK

**POVRŠINE ZA RAZVOJ I UREĐENJE IZVAN GRAĐEVINSKOG PODRUČJA
Kupališno - rekreacijska namjena (R3)**

-  R313 PRIRODNA MORSKA PLAŽA MAG (R3 13) - izvan GP

NAČIN PRIKLJUČENJA NA JAVNU POVRŠINU I KOMUNALNU INFRASTRUKTURU

-  PRIKLJUČENJE NA PROMETNU POVRŠINU
-  VODOOPSKRBA
-  ODVODNJA
-  ELEKTROOPSKRBA
-  TELEKOMUNIKACIJE

Županija: Grad:	PRIMORSKO-GORANSKA ŽUPANIJA GRAD RAB PRIJEDLOG PLANA ZA PONOVLJENU JAVNU RAS PRAVU
Naziv prostornog plana: URBANISTIČKI PLAN UREĐENJA 41-SPORTSKO-REKREACIJSKI CENTAR (MOTOKROS STAZA I STRELJANA) U BARBATU (R6 1)	
Naziv kartografskog prikaza: NAČIN I UVJETI GRADNJE Način gradnje	
Broj kartografskog prikaza: 4b.	Mjerilo kartografskog prikaza: 1:5000
Odluka predstavničkog tijela o izradi plana (službeno glasilo): SN Primorsko-goranske županije 35/17	Odluka predstavničkog tijela o donošenju plana (službeno glasilo):
Javna rasprava (datum objave): "Novi list" - 17.11.2019. web stranice MGIPU - 19.11.2019. web stranice Grada Raba - 19.11.2019. oglasna ploča - 18.11.2019.	Javni uvid održan : (1. javna rasprava) od: 21.01.2020. do: 19.02.2020. Javni uvid održan : (ponovljena javna rasprava) od: do:
Pečat tijela odgovornog za provođenje javne rasprava: M.P.	Odgovorna osoba za provođenje (1. javna rasprava): Ines Pulić, mag.ing.aedif. Odgovorna osoba za provođenje (ponovljena javna rasprava): Denis Deželjin, dipl.ing.
Suglasnost na plan prema članku 108. Zakona o prostornom uređenju (Narodne novine br. 153/13, 65/17, 114/18, 39/19, 98/19 i 67/23) : broj suglasnosti: KLASA: UR.BROJ: Datum:	
Pravna osoba/tijelo koje je izradilo plan: PLANIMETAR d.o.o. Gornji Dragonožec, Pučki 75	 PLANIMETAR d.o.o. PUČKI 75 GORNJI DRAGONOŽEC
Pečat pravne osoba/tijela koje je izradilo plan: M.P.	Odgovorna osoba: Romana Di Giusto, dipl.ing.arch. Mladen Kardum, ing. građ.
Odgovorni voditelj izrade Plana: Romana Di Giusto, dipl.ing.arch.(od 13.5.2020.) Sandra Smiljanić, mag.ing.arch.(do 12.5.2020.)	
Stručni tim u izradi plana: Romana Di Giusto, dipl.ing.arch. Mladen Kardum, ing.građ. Sandra Smiljanić, mag.ing.arch. Hrvoje Kapetanić, dipl.ing.građ.	Nikola Di Giusto, dipl.ing.el. Ivka Kardum, dipl.oecc. Ivana Najman, dipl.iur. Ivana Šarić, dipl.ing.biol.
Pečat predstavničkog tijela: M.P.	Predsjednik predstavničkog tijela: Željko Dumičić
Istovjetnost ovog prostornog plana s izvornikom ovjerava: (ime, prezime, potpis)	Pečat nadležnog tijela: M.P.